

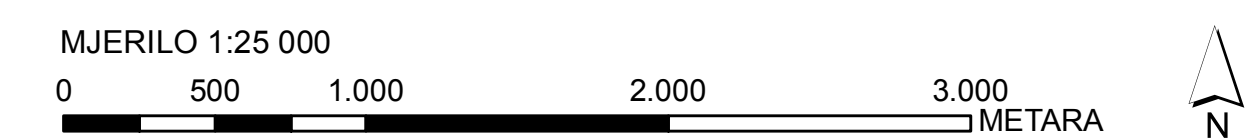
IV. IZMJENE I DOPUNE  
PROSTORNOG PLANA UREĐENJA  
OPĆINE VIRJE



PRIJEDLOG

KARTOGRAFSKI PRIKAZ 1.

KORIŠTENJE I NAMJENA  
POVRŠINA



Županija: KOPRIVNIČKO-KRIŽEVAČKA  
Općina: VIRJE  
Naziv Prostornog plana: IV. IZMJENE I DOPUNE PROSTORNOG PLANA UREĐENJA  
OPĆINE VIRJE

Faza izrade Prostornog plana: **PRIJEDLOG**

Naziv kartografskog prikaza: **KORIŠTENJE I NAMJENA POVRŠINA**

Broj kartografskog prikaza: 1. Mjerilo kartografskog prikaza: 1:25.000

Odluka o izradi Prostornog plana (službeni glasnik): Odluka predstavničkog tijela o donošenju Prostornog plana (službeni glasnik):

Službeni glasnik Koprivničko-križevačke županije broj 1/18, Datum: 31.01.2018. Službeni glasnik Koprivničko-križevačke županije broj:

Javna rasprava (datum objave): Javni uvid održan:

„Večernji list“, 04.06.2019. Od: 12.06.2019.

Mrežne stranice MCGU, 04.06.2019. Do: 21.06.2019.

Mrežne stranice Općine Virje, 04.06.2019. Odgovorna osoba za provođenje javne rasprave:

Pečat tijela odgovornog za provođenje javne rasprave: **Kristina Filipović, dipl.pr.**

(ime, prezime i potpis)

Sukladno članku 107. stavak 4. Zakona o prostornom uređenju („Narodne novine“ broj 153/13, 65/17, 114/18, 139/19.), nije potrebno pribaviti mišljenje u pogledu usklađenosti ovoga Prostornog plana s Prostornim planom Koprivničko-križevačke županije (SG KKZ 30/1., 80/7., 13/12. i 5/14.) s obzirom da je stručni izradivač Zavod za prostorno uređenje Koprivničko-križevačke županije.

Pravna osobitost koja je izradila Prostorni plan:

**ZAVOD ZA PROSTORNO UREĐENJE KOPRIVNIČKO-KRIŽEVAČKE ŽUPANIJE**

Odgovorna osoba: **Zlatko Filipović, dipl.ing.arch., ovl.urb.**

Pečat pravne osobitosti koje je izradio Prostorni plan: **Zlatko Filipović, dipl.ing.arch., ovl.urb.**

(ime, prezime i potpis)

Odgovorni voditelj izrade Prostornog plana: **Zlatko Filipović, dipl.ing.arch., ovl.urb. A-U 257**

Stručni tim u izradi Prostornog plana:

1. **Maja Ban**, mag. geogr.

2. **Saša Cestar**, dipl. ing. prom.

3. **Jelena Kovač**, dipl. ing. grad., ovl. ing. grad. G 5278

4. **Martina Lauš**, mag. ing. arch., ovl. urb. A-U 595

5. **Blazenko Lukšić**, dipl. ing. arch., ovl. urb. A-U 35

6. **Snježana Marković Sirovec**, mag. ing. arch., ovl. urb. A-U 9

7. **mr. sc. Mladen Matica**

Vanjski stručni suradnici:

1. **Marija Horvat**, dipl. iur.

2. **Marjan Štimac**, dipl. oec.

Pečat predstavničkog tijela: **Predsjednik predstavničkog tijela: Mladen Mesarov**

(ime, prezime i potpis)

Istovjetnost ovog Prostornog plana s izvornikom potvrđava: **Pečat nadležnog tijela:**

(ime, prezime i potpis)

TUMAČ PLANSKOG ZNAKOVILJA


GRANICE



GRANICA ŽUPANIJE



GRANICA OPĆINE



GRANICA NASELJA




GRANICA GRAĐEVINSKOG PODRUČJA NASELJA I IZDOJENOG DIJELA GRAĐEVINSKOG PODRUČJA NASELJA

POSTOJEĆE / PLANIRANO

POVRŠINE ZA RAZVOJ I UREĐENJE NASELJA


(Građevinsko područje naselja i izdvojeni dio građevinskog područja naselja)




GRAĐEVINSKO PODRUČJE NASELJA I IZDOJENI DIO GRAĐEVINSKOG PODRUČJA NASELJA

POVRŠINE ZA RAZVOJ I UREĐENJE IZVAN NASELJA


(Izdvojeno građevinsko područje izvan naselja)




MJEŠOVITA NAMJENA PRETEŽITO POLJOPRIVREDNO GOSPODARSTVO (M4)




GOSPODARSKA NAMJENA PROIZVODNO - POSLOVNA (I1)




GOSPODARSKA NAMJENA POSLOVNA - PRETEŽITO TRGOVAČKA (K2)



GOSPODARSKA NAMJENA FARMA / TOVILIŠTE (F1)




GOSPODARSKA NAMJENA, UGOSTITELJSKO - TURISTIČKA KAMP (T3), IZLETIŠTE (T4), UGOSTITELJSKO S MOGUĆNOŠĆU SMJEŠTAJA (T5), POLJOPRIVREDNO - TURISTIČKA (T6)




SPORTSKO - REKREACIJSKA NAMJENA REKREACIJA (R2), LOVAČKI DOM I STRELJANA (R4), STRELJANA S PRATEĆIM OBJEKTIMA I SADRŽAJIMA (R5)



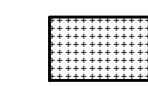
ZAŠTITNE ZELENE POVRŠINE (Z)



GOSPODARSKA NAMJENA - POVRŠINA ZA EKSPLOATACIJU MINERALNIH SIROVINA RUDARSKI OBJEKTI ZA EKSPLOATACIJU UGLJIKOVODIKA (E1)



POVRŠINE INFRASTRUKTURNIH SUSTAVA (IS) NAFTNI TERMINAL (NT), TRAFOSTANICA (TS), UREĐAJ ZA PROČIŠĆAVANJE OTPADNIH VODA (IP), SAMOSTOJEĆI ANTENSKI STUP (AS), PLINSKI ČVOR (PČ), CENTRALNA PLINSKA STANICA (CPS), PLINSKA STANICA (PS), MJERNO-REDUKCIJSKA STANICA (MRS), VODOSPREMA (VS), NEUSKLADENO ODLAGALIŠTE KOMUNALNOG OTPADA PREDVIĐENO ZA SANACIJU (OK)



GROBLJE (+)

OSTALE POVRŠINE IZVAN GRAĐEVINSKOG PODRUČJA



POLJOPRIVREDNO TLO ISKLJUČIVO OSNOVNE NAMJENE OSOBITO VRIJEDNO OBRADIVO TLO (P1)



POLJOPRIVREDNO TLO ISKLJUČIVO OSNOVNE NAMJENE VRIJEDNO OBRADIVO TLO (P2)



POLJOPRIVREDNO TLO USMJERENOG KORIŠTENJA PODRUČJE BILOGORSKIH VINOGRADA I VOĆNJAKA (P3)



ŠUMA ISKLJUČIVO OSNOVNE NAMJENE GOSPODARSKA ŠUMA (Š1)



OSTALO POLJOPRIVREDNO TLO, ŠUME I ŠUMSKO ZEMLJIŠTE (PŠ)



VOĐENE POVRŠINE (V) REKREACIJSKI RIBOLOV (R6)



VOĐOTOCI



KANALI (ODTERETNI, LATERALNI)

INFRASTRUKTURNI SUSTAV

PROMET



DRŽAVNA CESTA



ŽUPANIJSKA CESTA



LOKALNA CESTA



NERAZVRSTANA CESTA



PODRAVSKA BRZA CESTA



RASKRIŽJE CESTA U DVIJE RAZINE



ŽELJEZNIČKO - CESTOVNI PRIJELAZ



ŽELJEZNIČKA PRUGA REGIONALNOG ZNAČAJA - R 202



ŽELJEZNIČKI KOLODVOR

